


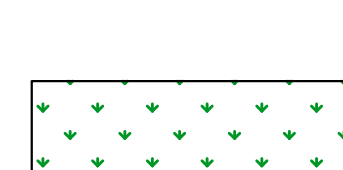











datum:		sprememba:		podpis:	
 Projektiranje nizkih gradenj in geodezija					
Identifikacijska številka podjetja:					
Vodja projekta:		Ime in priimek:		Podpis:	
Odgovorni proj.:		G-1878			
Projektiral:					
Vrsta načrta: 3. Načrt gradbenih konstrukcij					
Investitor: OBČINA HRASTNIK Pot Vitka Pavliča 5, Hrastnik					
Objekt: Posodobitev cestnega odseka od javne poti JP 622861 do Jamšek v dolžini 50 metrov					
Risba: GRADBENA SITUACIJA S PRIKAZOM KOMUNALNIH VODOV					
Vrsta projekta:	Datum risbe:	Številka projekta:	Številka načrta:	Merilo:	Številka risbe:
PZI	april 2017	579/2017	579/2017-1	1:250	3.5.2.1

LEGENDA:

-  asfaltna površina
-  bankina
-  humuziranje
-  projektirana os
-  zakoličbena os
-  os desnega priključka
-  predvidena drenaža D110
-  predvidena PVC kanalizacija
-  predvidena zaščitna cev PVC DN160
-  obstoječi vodovod (PISO)
-  obstoječi Tk vod (PISO)
-  obstoječi El vod (PISO)